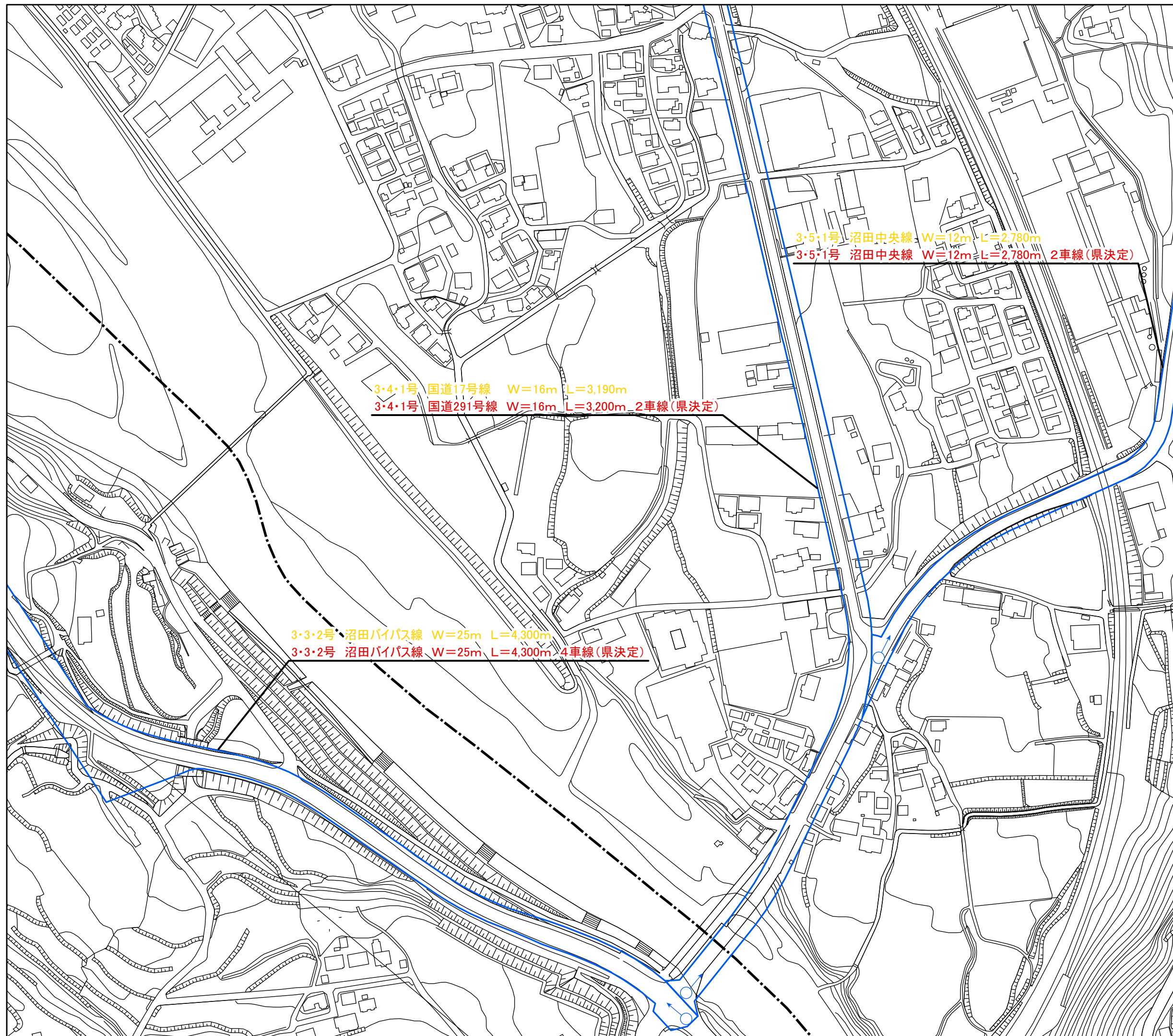


計画図(都市計画道路) 3・4・1号国道291号線 (1/4)



3・3・2号 沼田バイパス線 W=25m L=4,300m
3・4・1号 国道291号線 W=16m L=3,200m_2車線(県決定)

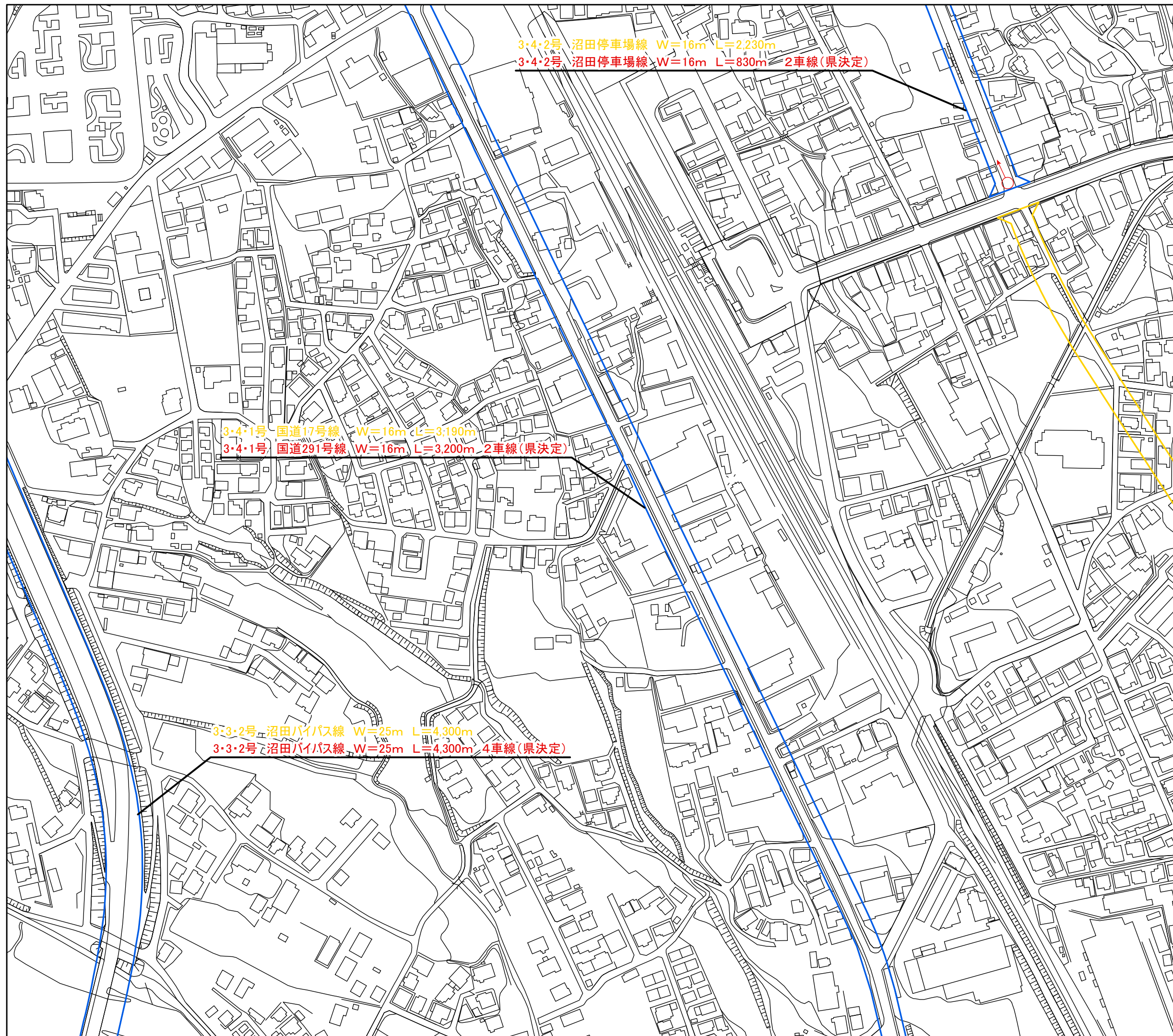
3・5・1号 沼田中央線 W=12m L=2,780m
3・5・1号 沼田中央線 W=12m L=2,780m 2車線(県決定)

- 都市計画道路計画線: 変更前
- 都市計画道路計画線: 変更後
- 都市計画道路計画線: 変更無し※
- 行政区域
- 都市計画区域

※「変更無し」は、車線数のみを決定した区間も含まれます。

1:2,500 (A3版縮尺)
0 10 20 40 60 80 100 m

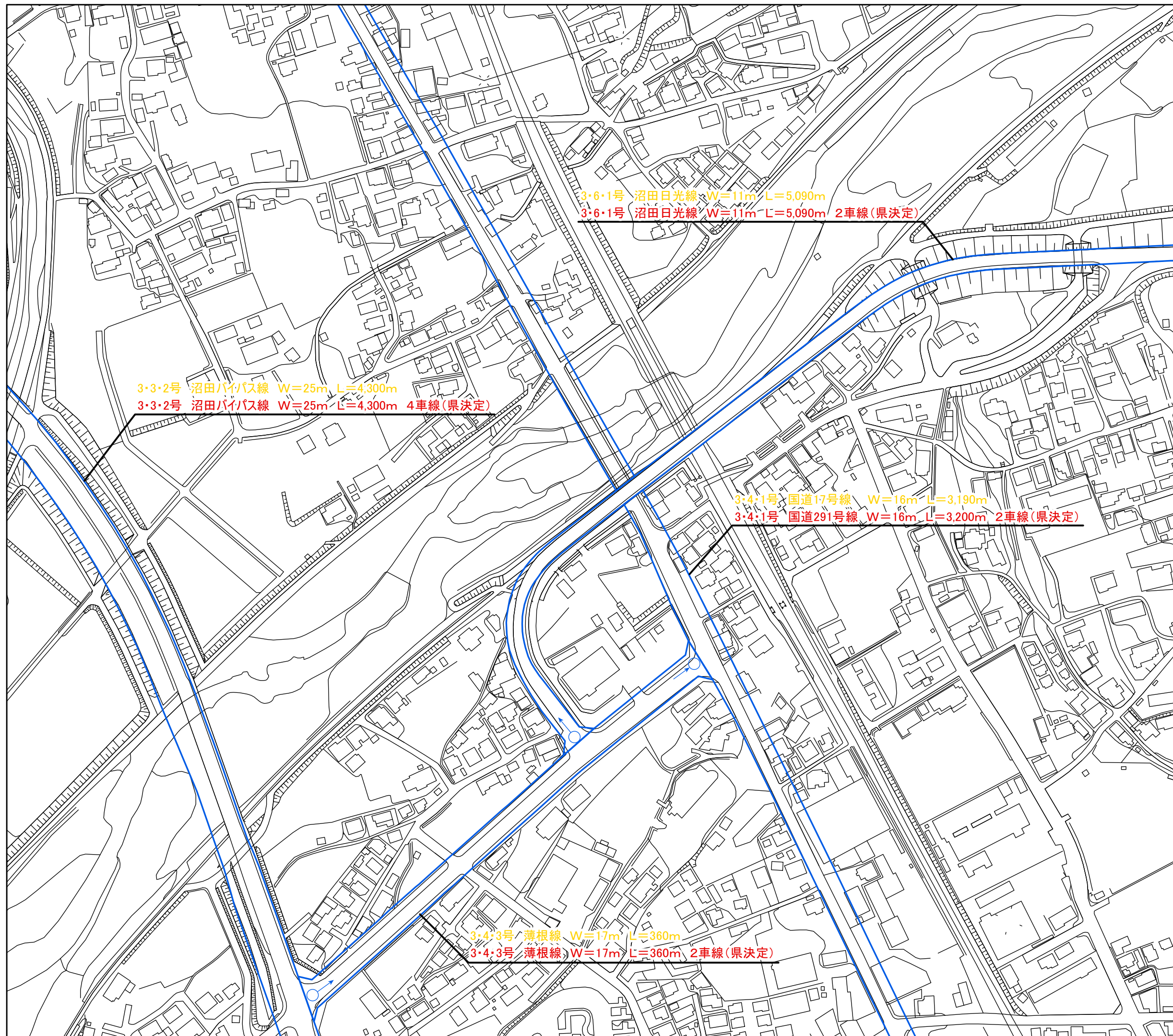
計画図(都市計画道路) 3・4・1号国道291号線 (2/4)



- 都市計画道路計画線: 変更前
- 都市計画道路計画線: 変更後
- 都市計画道路計画線: 変更無し※
- 行政区域
- 都市計画区域


※「変更無し」は、車線数のみを決定した区間も含まれます。

計画図(都市計画道路) 3・4・1号国道291号線 (3/4)



- 都市計画道路計画線: 変更前
 - 都市計画道路計画線: 変更後
 - 都市計画道路計画線: 変更無し※
 - 行政区域
 - 都市計画区域
- ※「変更無し」は、車線数のみを決定した区間も含まれます。

計画図(都市計画道路) 3・4・1号国道291号線 (4/4)



3・4・4号 恩田井土上線 W=17m L=860m
3・4・4号 恩田井土上線 W=17m L=180m 2車線(市決定)

3・4・1号 国道17号線 W=16m L=3,190m
3・4・1号 国道291号線 W=16m L=3,200m 2車線(県決定)

3・3・2号 沼田バイパス線 W=25m L=4,300m
3・3・2号 沼田バイパス線 W=25m L=4,300m 4車線(県決定)

- 都市計画道路計画線: 変更前
- 都市計画道路計画線: 変更後
- 都市計画道路計画線: 変更無し※

行政区域

都市計画区域

※「変更無し」は、車線数のみを決定した区間も含まれます。

1:2,500 (A3版縮尺)

0 10 20 40 60 80 100
m