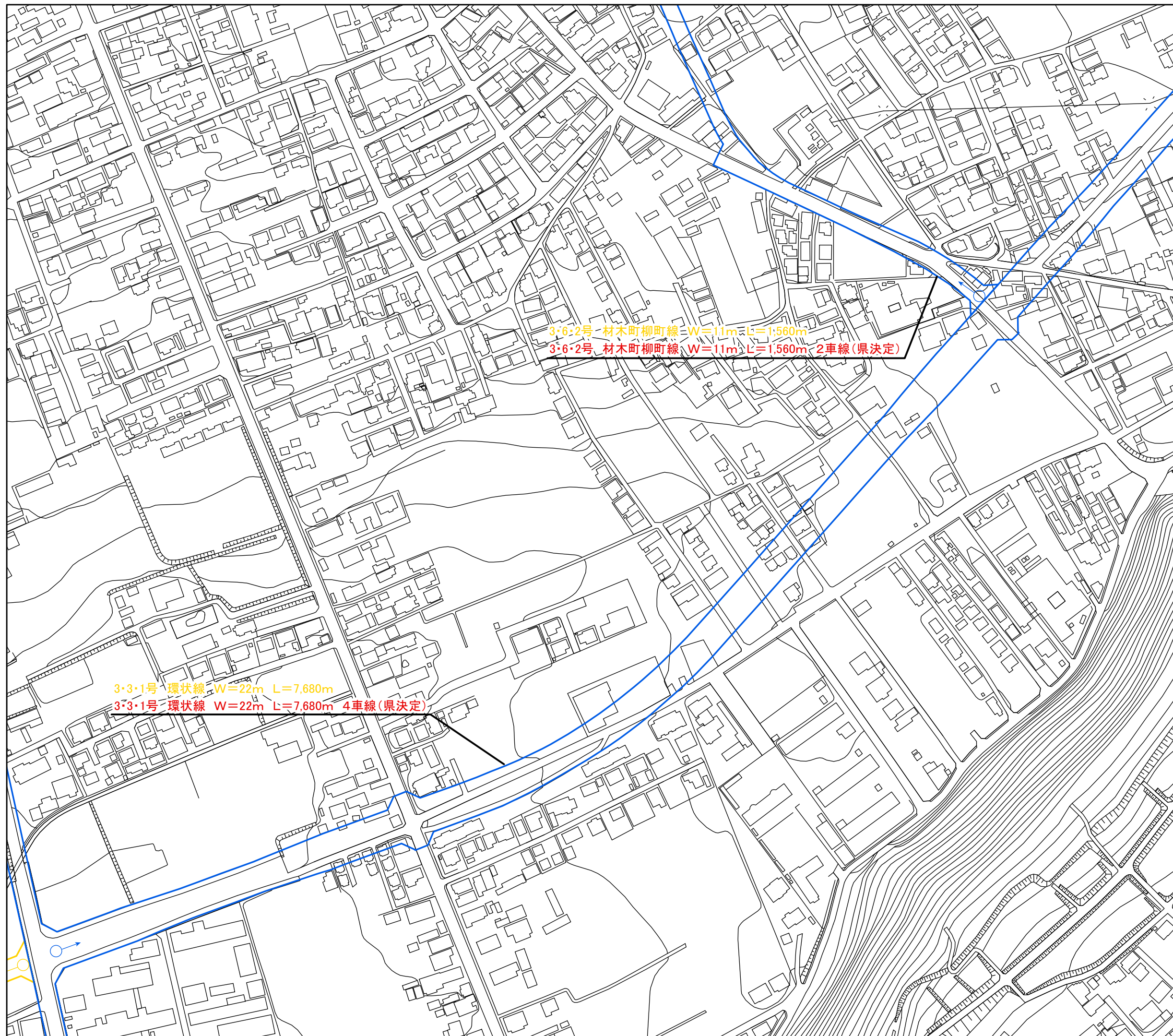



計画図(都市計画道路)

3・3・1号環状線

(1/9)



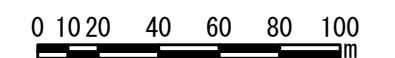
- 都市計画道路計画線: 変更前
- 都市計画道路計画線: 変更後
- 都市計画道路計画線: 変更無し※

--- 行政区域

--- 都市計画区域

※「変更無し」は、車線数のみを決定した区間も含まれます。

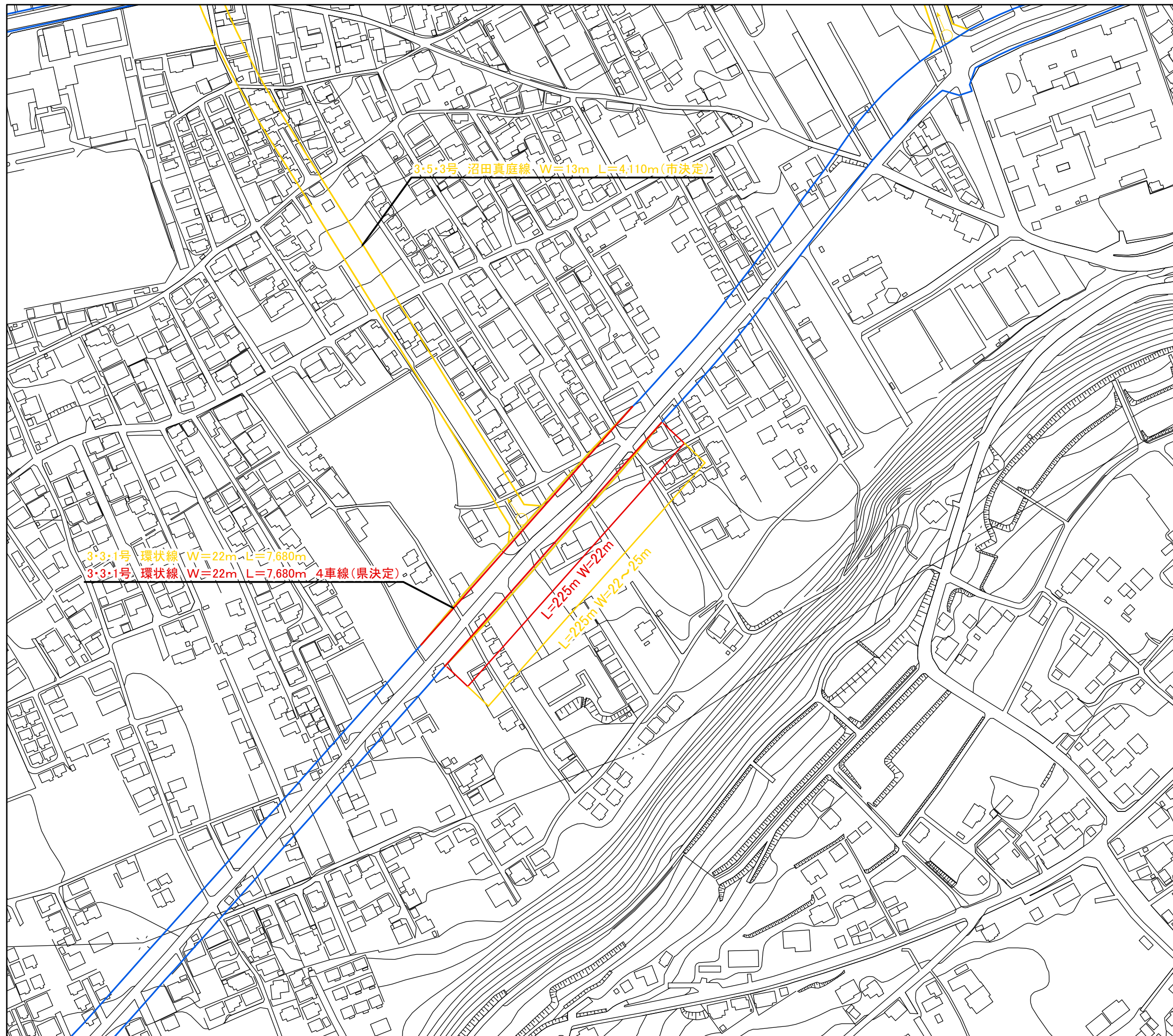
1:2,500 (A3版縮尺)



計画図(都市計画道路)

3・3・1号環状線

(2/9)




- 都市計画道路計画線: 変更前
- 都市計画道路計画線: 変更後
- 都市計画道路計画線: 変更無し※
- 行政区域
- 都市計画区域

※「変更無し」は、車線数のみを決定した区間も含まれます。






計画図(都市計画道路)

3・3・1号環状線 (3/9)




3・6・1号 沼田日光線 W=11m L=5,090m
3・6・1号 沼田日光線 W=11m L=5,090m 2車線(県決定)

3・3・1号 環状線 W=22m L=7,680m
3・3・1号 環状線 W=22m L=7,680m 4車線(県決定)

-  都市計画道路計画線: 変更前
-  都市計画道路計画線: 変更後
-  都市計画道路計画線: 変更無し※
-  行政区域
-  都市計画区域


※「変更無し」は、車線数のみを決定した区間も含まれます。

1:2,500 (A3版縮尺)

0 10 20 40 60 80 100


計画図(都市計画道路)

3・3・1号環状線 (4/9)



3・3・1号 環状線 W=22m L=7,680m
3・3・1号 環状線 W=22m L=7,680m 4車線(県決定)

3・6・1号 沼田日光線 W=11m L=5,090m
3・6・1号 沼田日光線 W=11m L=5,090m 2車線(県決定)

- 都市計画道路計画線: 変更前
- 都市計画道路計画線: 変更後
- 都市計画道路計画線: 変更無し※
- 行政区域
- 都市計画区域

※「変更無し」は、車線数のみを決定した区間も含まれます。

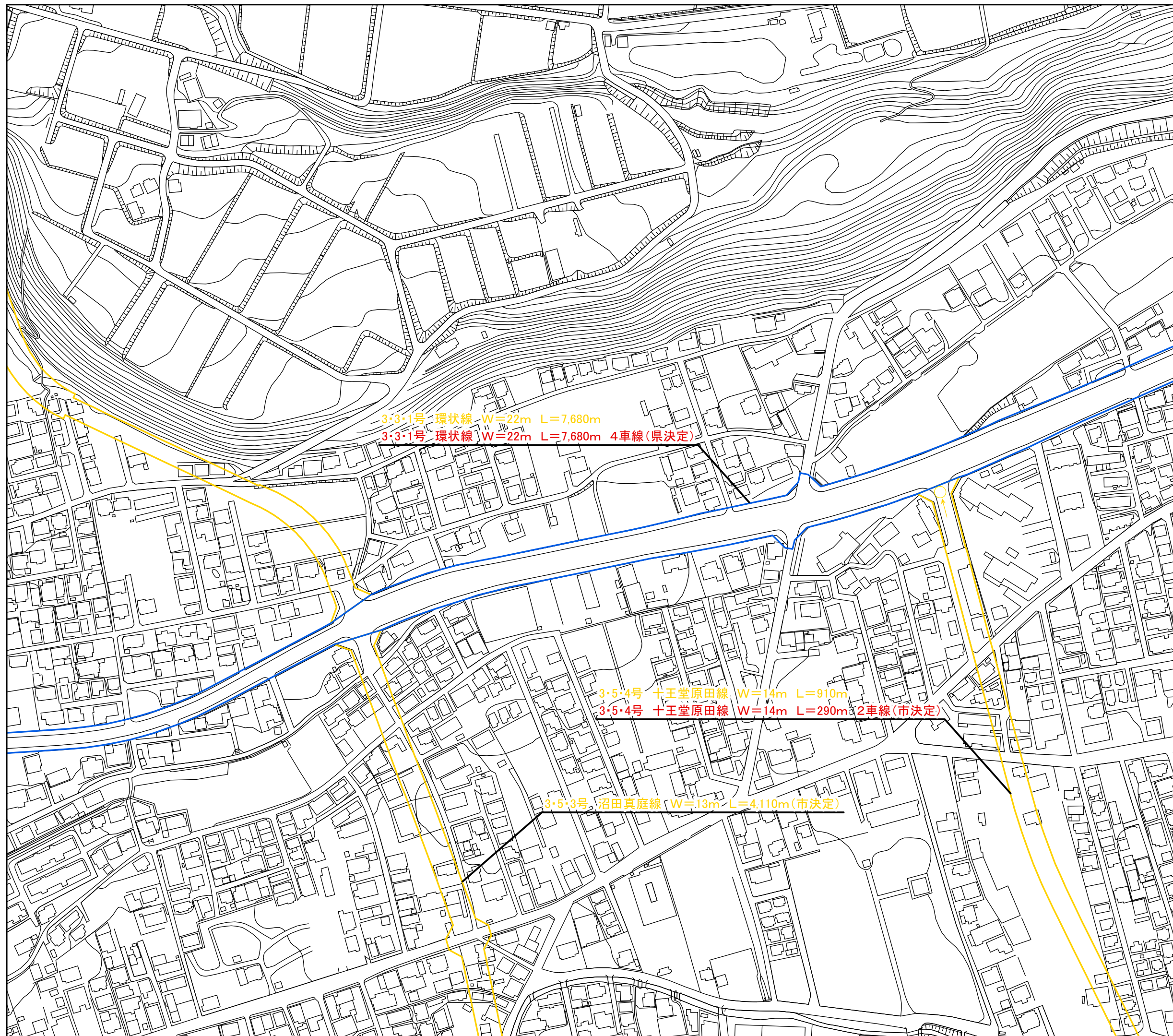

1:2,500 (A3版縮尺)

0 10 20 40 60 80 100

計画図(都市計画道路)

3・3・1号環状線

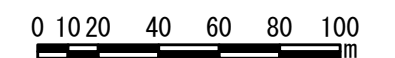
(5/9)



- 都市計画道路計画線: 変更前
- 都市計画道路計画線: 変更後
- 都市計画道路計画線: 変更無し※
- 行政区域
- 都市計画区域

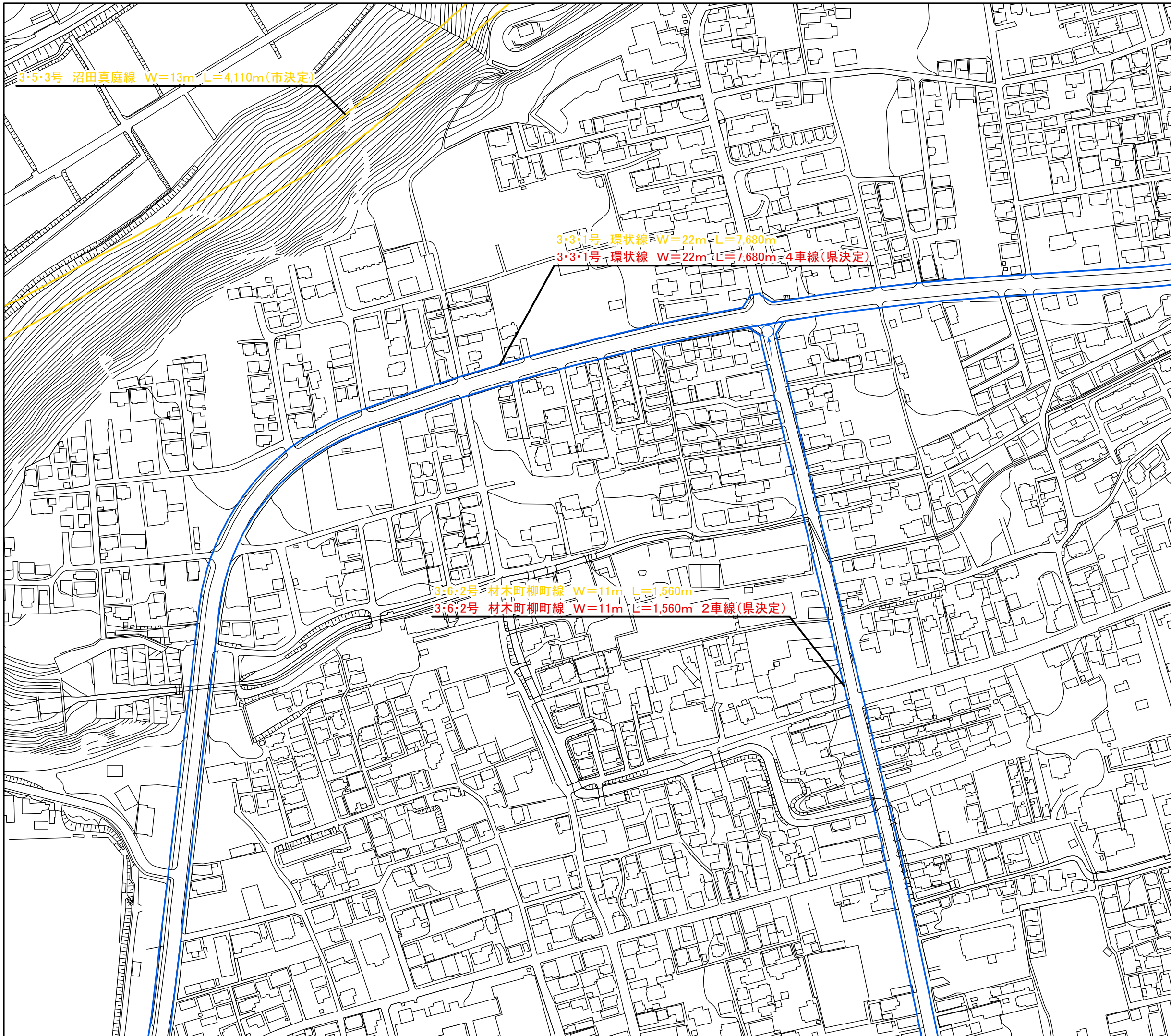
※「変更無し」は、車線数のみを決定した区間も含まれます。

1:2,500 (A3版縮尺)



計画図(都市計画道路)

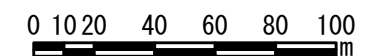
3・3・1号環状線 (6/9)



- 都市計画道路計画線: 変更前
- 都市計画道路計画線: 変更後
- 都市計画道路計画線: 変更無し※
- 行政区域
- 都市計画区域

※「変更無し」は、車線数のみを決定した区間も含まれます。


1:2,500 (A3版縮尺)



計画図(都市計画道路)

3・3・1号環状線

(7/9)



3・6・1号 沼田日光線 W=11m L=5,090m
3・6・1号 沼田日光線 W=11m L=5,090m 2車線(県決定)

3・3・1号 環状線 W=22m L=7,680m
3・3・1号 環状線 W=22m L=7,680m 4車線(県決定)

3・5・1号 沼田中央線 W=12m L=2,780m
3・5・1号 沼田中央線 W=12m L=2,780m 2車線(県決定)

- 都市計画道路計画線: 変更前
- 都市計画道路計画線: 変更後
- 都市計画道路計画線: 変更無し※
- 行政区域
- 都市計画区域

※「変更無し」は、車線数のみを決定した区間も含まれます。

1:2,500 (A3版縮尺)

0 10 20 40 60 80 100

計画図(都市計画道路)

3・3・1号環状線

(8/9)



3・5・1号 沼田中央線 W=12m L=2,780m
3・5・1号 沼田中央線 W=12m L=2,780m 2車線(県決定)

3・3・1号 環状線 W=22m L=7,680m
3・3・1号 環状線 W=22m L=7,680m 4車線(県決定)

3・4・2号 沼田停車場線 W=16m L=2,230m
3・4・2号 沼田停車場線 W=16m L=830m 2車線(県決定)

3・3・1号 環状線 W=22m L=7,680m
3・3・1号 環状線 W=22m L=7,680m 4車線(県決定)

- 都市計画道路計画線: 変更前
- 都市計画道路計画線: 変更後
- 都市計画道路計画線: 変更無し※

行政区域

都市計画区域

※「変更無し」は、車線数のみを決定した区間も含まれます。


1:2,500 (A3版縮尺)

0 10 20 40 60 80 100 m

計画図(都市計画道路)






3・3・1号環状線

(9/9)



3・4・2号 沼田停車場線 W=16m L=2,230m
3・4・2号 沼田停車場線 W=16m L=830m 2車線(県決定)

3・3・1号 環状線 W=22m L=7,680m
3・3・1号 環状線 W=22m L=7,680m 4車線(県決定)

-  都市計画道路計画線: 変更前
-  都市計画道路計画線: 変更後
-  都市計画道路計画線: 変更無し※
-  行政区域
-  都市計画区域

※「変更無し」は、車線数のみを決定した区間も含まれます。

1:2,500 (A3版縮尺)

0 10 20 40 60 80 100 m