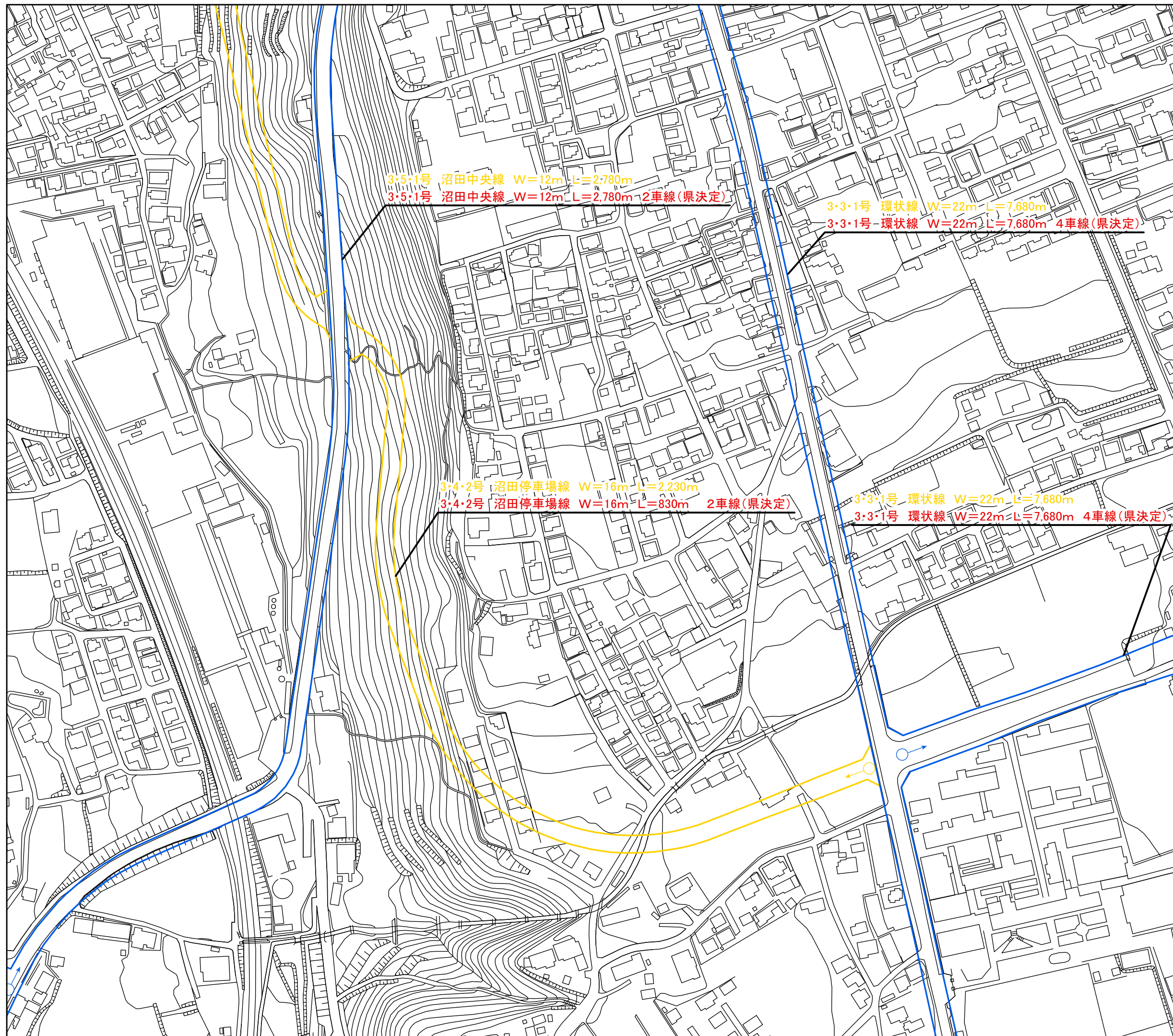



# 計画図(都市計画道路) 3・4・2号沼田停車場線 (1/3)



3・5・1号 沼田中央線 W=12m L=2,780m  
3・5・1号 沼田中央線 W=12m L=2,780m 2車線(県決定)

3・3・1号 環状線 W=22m L=7,680m  
3・3・1号 環状線 W=22m L=7,680m 4車線(県決定)

3・4・2号 沼田停車場線 W=16m L=2,230m  
3・4・2号 沼田停車場線 W=16m L=830m 2車線(県決定)

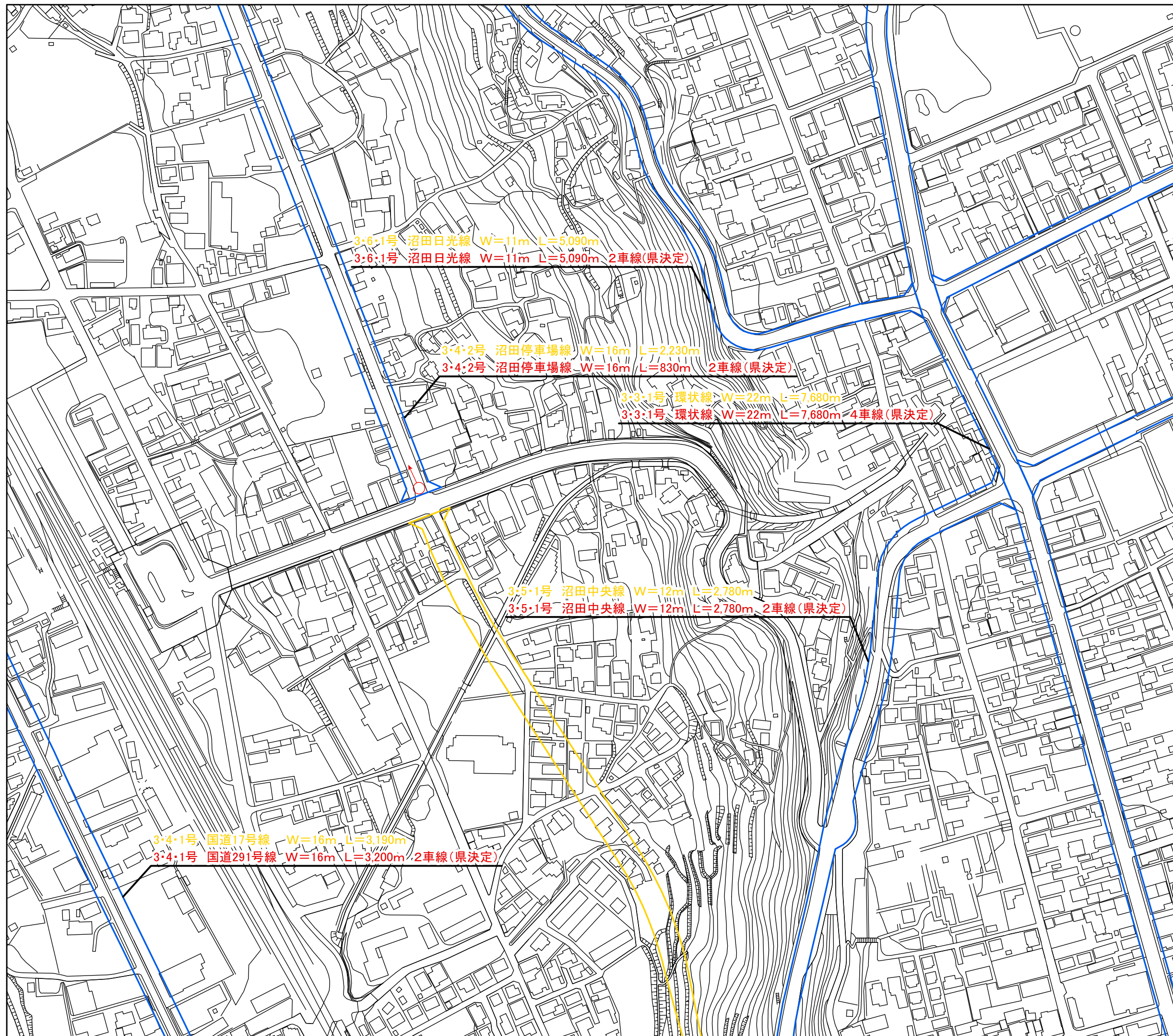

3・3・1号 環状線 W=22m L=7,680m  
3・3・1号 環状線 W=22m L=7,680m 4車線(県決定)

- 都市計画道路計画線: 変更前
- 都市計画道路計画線: 変更後
- 都市計画道路計画線: 変更無し※
- 行政区域
- 都市計画区域

※「変更無し」は、車線数のみを決定した区間も含まれます。



# 計画図(都市計画道路) 3・4・2号沼田停車場線 (2/3)



3・6・1号 沼田日光線 W=11m L=5,090m  
 3・6・1号 沼田日光線 W=11m L=5,090m 2車線(県決定)

3・4・2号 沼田停車場線 W=16m L=2,230m  
 3・4・2号 沼田停車場線 W=16m L=830m 2車線(県決定)

3・3・1号 環状線 W=22m L=7,680m  
 3・3・1号 環状線 W=22m L=7,680m 4車線(県決定)

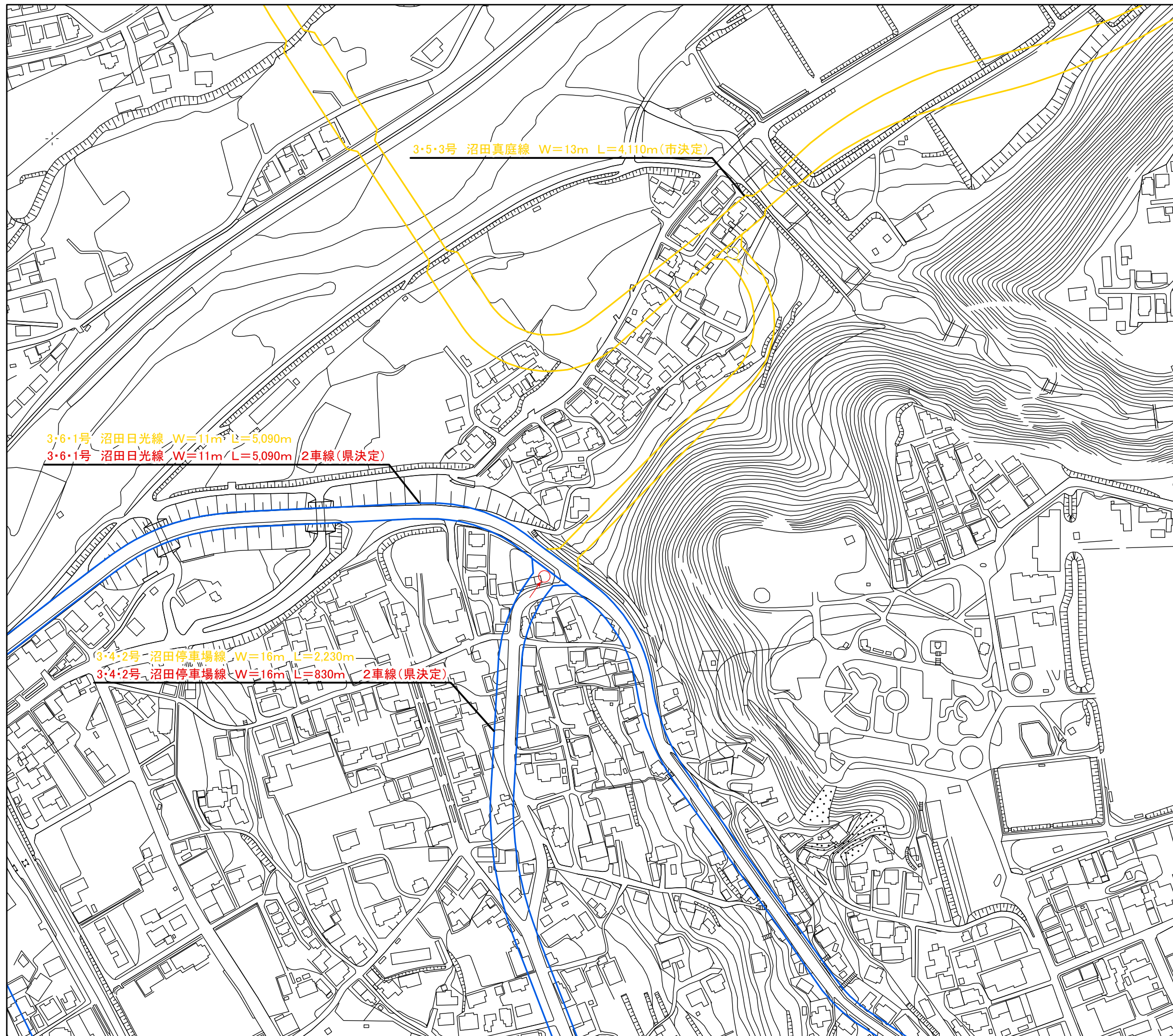

3・5・1号 沼田中央線 W=12m L=2,780m  
 3・5・1号 沼田中央線 W=12m L=2,780m 2車線(県決定)

3・4・1号 国道17号線 W=16m L=3,190m  
 3・4・1号 国道291号線 W=16m L=3,200m 2車線(県決定)

- 都市計画道路計画線: 変更前
  - 都市計画道路計画線: 変更後
  - 都市計画道路計画線: 変更無し※
  - 行政区域
  - 都市計画区域
- ※「変更無し」は、車線数のみを決定した区間も含まれます。



# 計画図(都市計画道路) 3・4・2号沼田停車場線 (3/3)



3・5・3号 沼田真庭線 W=13m L=4,110m(市決定)

3・6・1号 沼田日光線 W=11m L=5,090m  
3・6・1号 沼田日光線 W=11m L=5,090m 2車線(県決定)

3・4・2号 沼田停車場線 W=16m L=2,230m  
3・4・2号 沼田停車場線 W=16m L=830m 2車線(県決定)

- 都市計画道路計画線: 変更前
- 都市計画道路計画線: 変更後
- 都市計画道路計画線: 変更無し※
- 行政区域
- 都市計画区域

※「変更無し」は、車線数のみを決定した区間も含まれます。