

議案第64号

市道路線の変更について

道路法（昭和27年法律第180号）第10条第2項の規定により、下記の市道を変更したいので、同条第3項の規定により、議会の議決を求める。

令和2年9月1日提出

沼田市長 横山公一

記

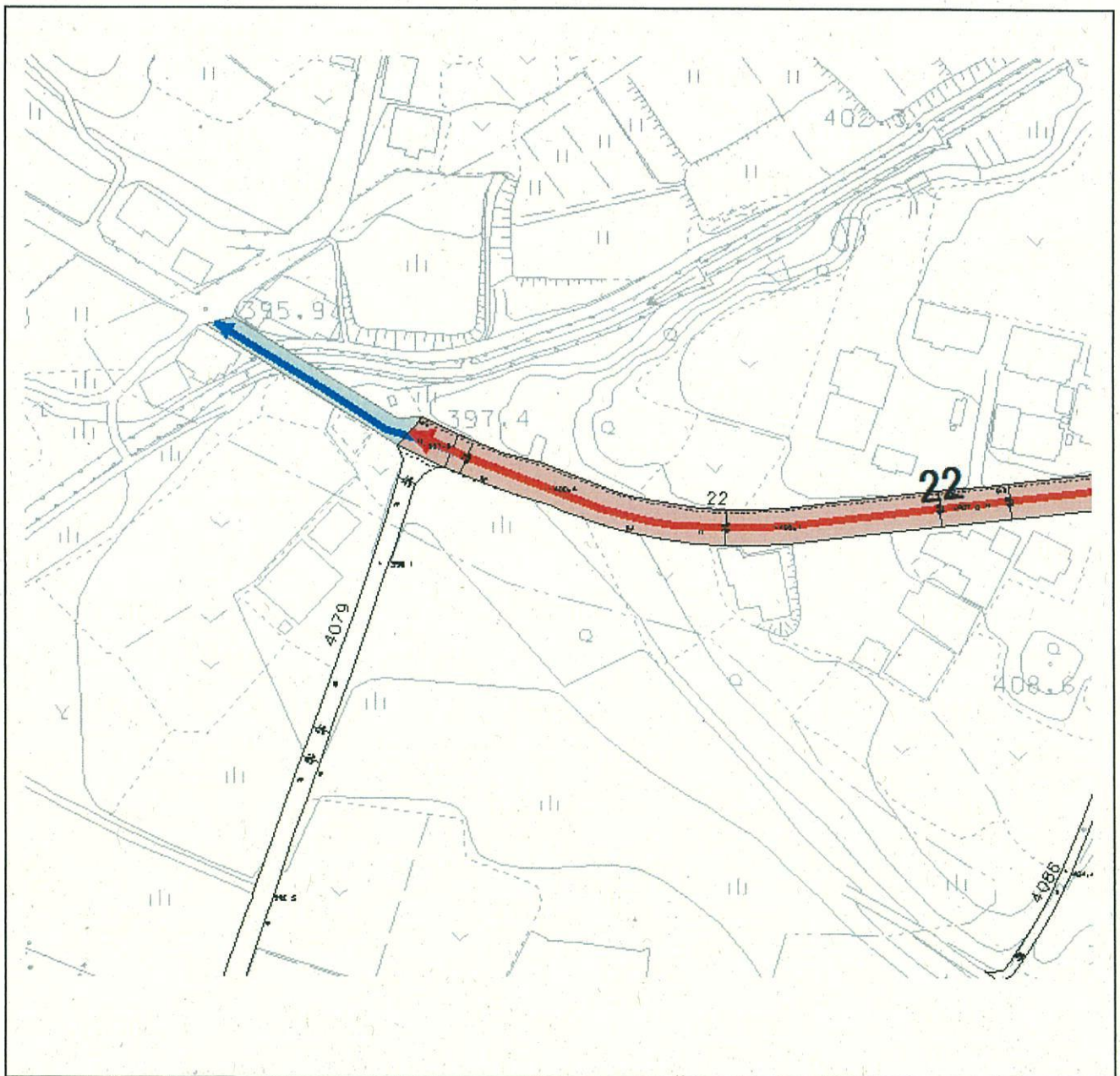
路線名	旧 新	起 点	終 点	幅員 (m)	延長 (m)	重要な経由地
下沼田原師線 (22号線)	旧	下沼田町字北小 沢750番1地先	宇楚井町字天 水259番2地先	4.0~ 15.0	2456.2	薄根公民館、堀廻橋、 堀廻町構造改善セン ター、原町公民館
	新	下沼田町字北小 沢750番1地先	宇楚井町字行人 原257番1地先	7.0~ 15.5	2401.4	薄根公民館、堀廻橋、 堀廻町構造改善セン ター、原町公民館
石原前道北線 (4085号線)	旧	堀廻町字石原 638番1地先	井土上町字稲 荷328番1地先	4.0~ 7.9	518.9	
	新	堀廻町字石原 638番1地先	みなかみ町師 125番2地先	4.0~ 5.2	110.8	
稲 荷 西 線 (4463号線)	旧	井土上町字稲荷 324番2地先	井土上町字稲荷 338番1地先	5.0~ 11.9	245.2	
	新	井土上町字稲荷 324番2地先	井土上町字稲荷 315番乙地先	5.0~ 6.5	102.5	
幕 岩 線 (5421号線)	旧	上川田町字滝合 1843番4地先	上川田町字大平 1590番1地先	3.0~ 4.8	260.4	
	新	上川田町字大平 甲1607番2地先	上川田町字大平 1590番1地先	2.7~ 2.7	218.4	

変 更 路 線

NO 64-1

路線名	旧 新	起 点	終 点	幅員	延長	重要な経由地
下沼田原師線 (22号線)	旧	下沼田町字北小沢 750番1地先	宇楚井町字天水 259番2地先	4.0~ 15.0 m	2456.2 m	薄根公民館、堀廻橋、 堀廻町構造改善セン ター、原町公民館
	新	下沼田町字北小沢 750番1地先	宇楚井町字行人原 257番1地先	7.0~ 15.5 m	2401.4 m	薄根公民館、堀廻橋、 堀廻町構造改善セン ター、原町公民館

位 置 図

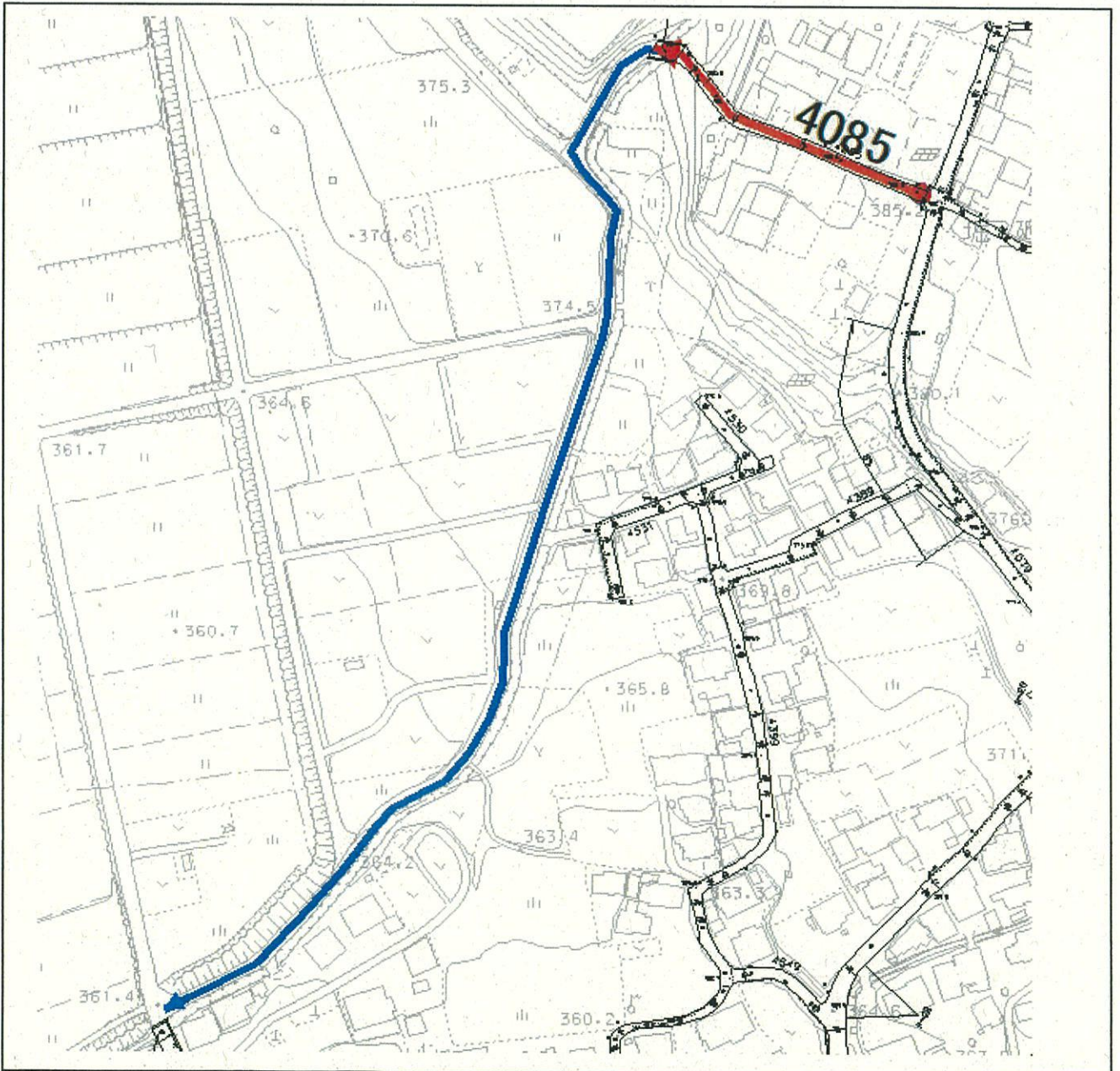


変 更 路 線

NO 64-2

路線名	旧 新	起 点	終 点	幅員	延長	重要な経由地
石原前道北線 (4085号線)	旧	堀廻町字石原 638番1地先	井土上町字稲荷 328番1地先	m 4.0~ 7.9	m 518.9	
	新	堀廻町字石原 638番1地先	みなかみ町師 125番2地先	m 4.0~ 5.2	m 110.8	

位 置 図

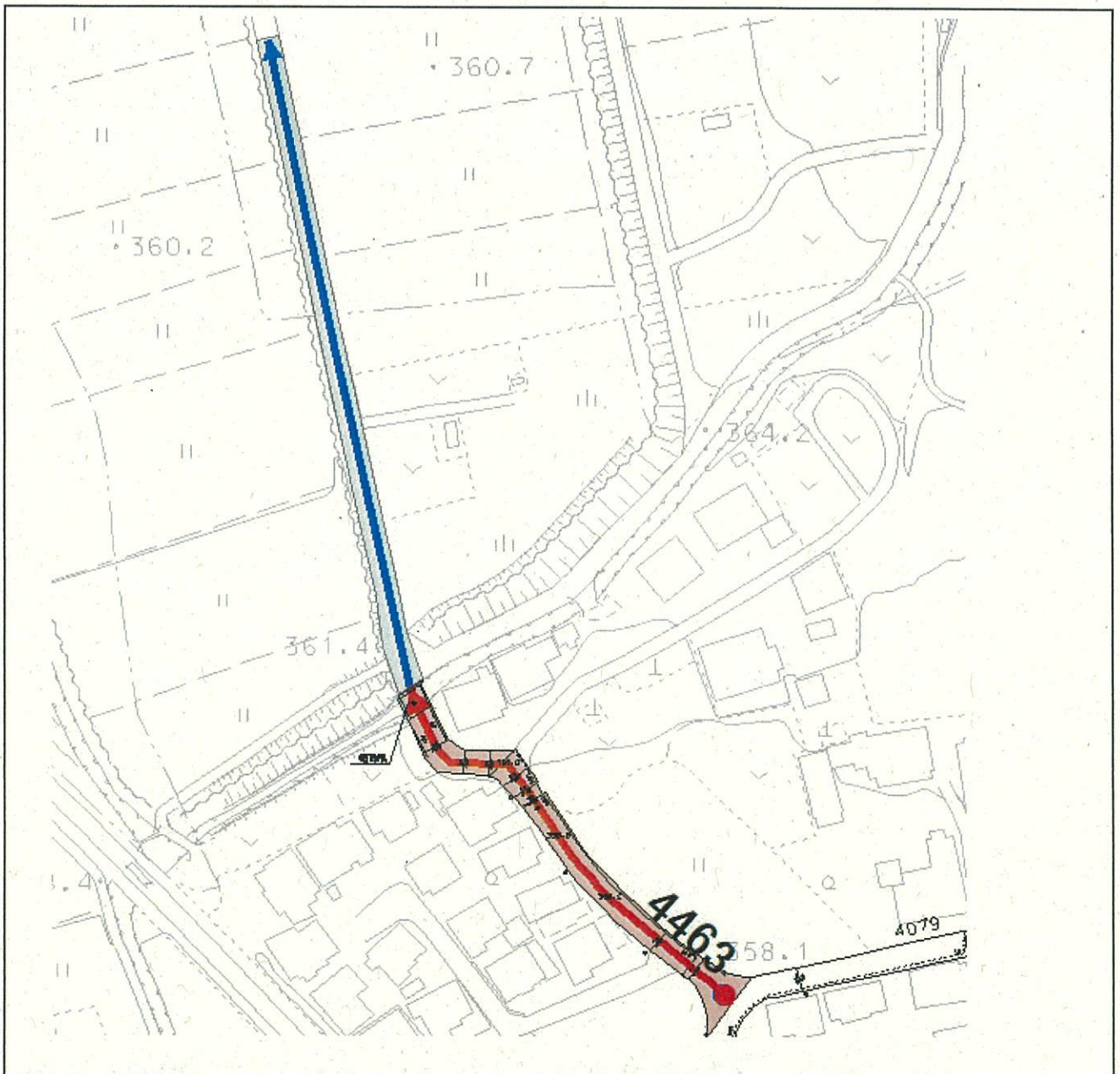


変 更 路 線

NO 64-3

路 線 名	旧 新	起 点	終 点	幅員	延長	重要な経由地
稲 荷 西 線 (4463号線)	旧	井土上町字稲荷 324番2地先	井土上町字稲荷 338番1地先	5.0~ 11.9 m	245.2 m	
	新	井土上町字稲荷 324番2地先	井土上町字稲荷 315番乙地先	5.0~ 6.5 m	102.5 m	

位 置 図



変 更 路 線

NO 64-4

路線名	旧 新	起 点	終 点	幅員	延長	重要な経由地
幕 岩 線 (5421号線)	旧	上川田町字滝合 1843番4地先	上川田町字大平 1590番1地先	3.0~ 4.8 m	260.4 m	
	新	上川田町字大平 甲1607番2地先	上川田町字大平 1590番1地先	2.7~ 2.7 m	218.4 m	

位 置 図

