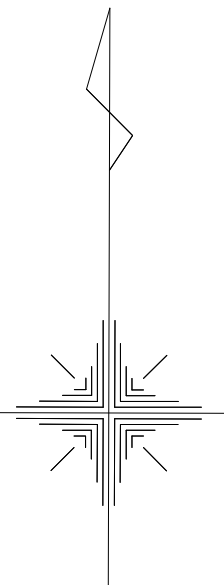
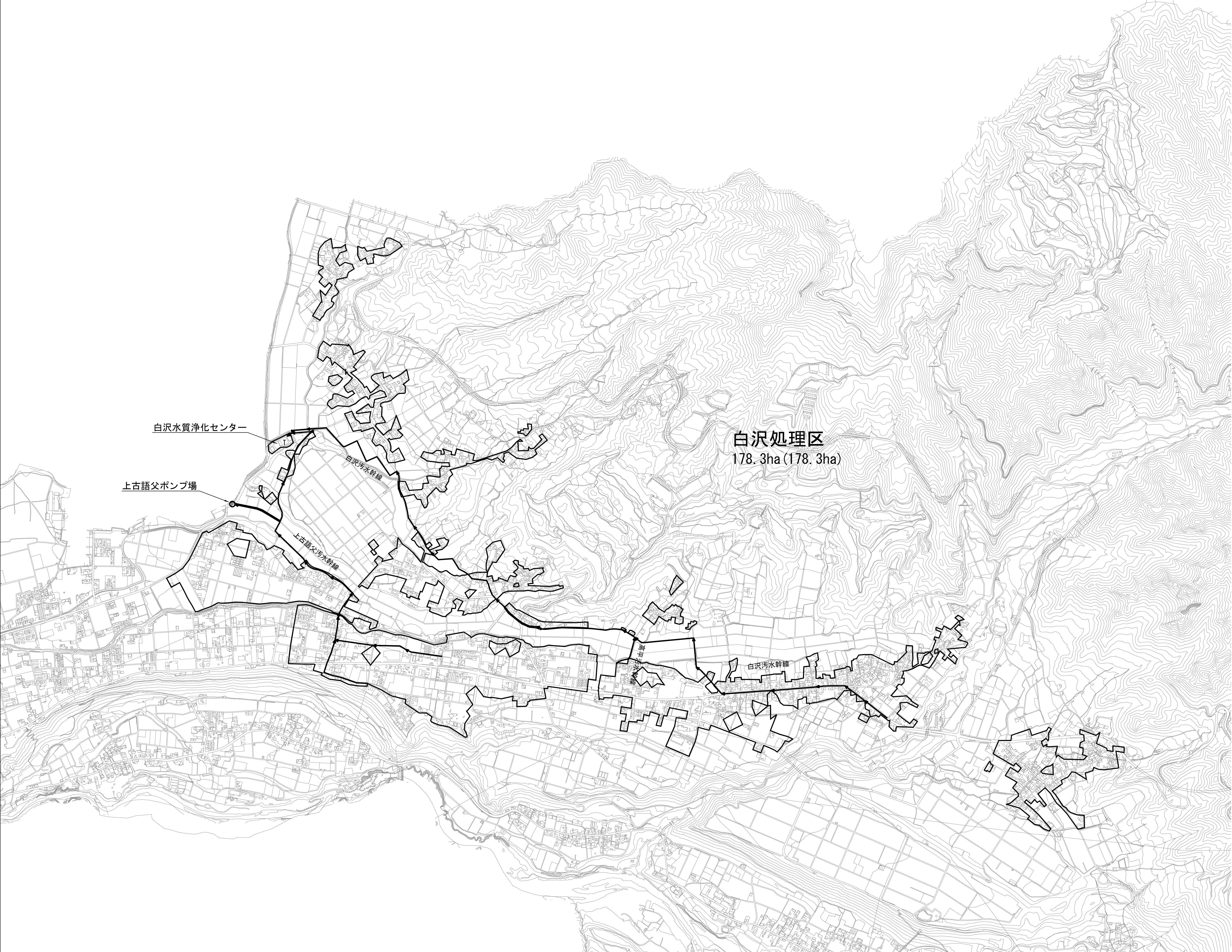


沼田市特定環境保全公共下水道（白沢処理区）計画一般図（污水）

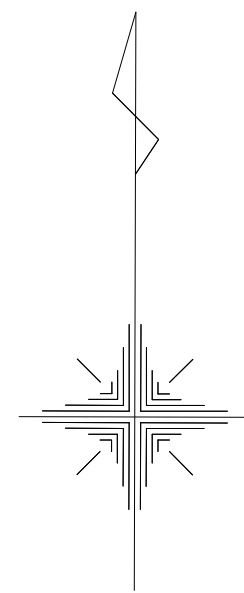


凡 例	
	全体計画区域界
	事業計画区域界
	中継ポンプ場
	流末及び処理場
	全体計画区域 (178.3ha)
	事業計画区域 (178.3ha)
	幹線

名 称	沼田市特定環境保全公共下水道事業 （白沢処理区）				
図面名	計画一般図（污水）				
縮 尺	1/10,000	作成年月日	令和	年	月
		担 当	係	図 番	
					1
群馬県沼田市					



沼田市特定環境保全公共下水道（白沢処理区）新旧対照図（污水）



白沢処理区  
旧201.0ha(191.0ha)  
新178.3ha(178.3ha)

凡 例	
	全体計画区域界
	事業計画区域界
	中継ポンプ場
	流末及び処理場
	既全体計画区域 (178.3ha)
	既事業計画区域 (178.3ha)
	追加区域 (3.2ha)
	削除区域 (15.9ha)
	既幹線
	削除幹線

名 称	沼田市特定環境保全公共下水道事業 （白沢処理区）				
図面名	新旧対照図（污水）				
縮 尺	1/10,000	作成年月日	令和	年	月
		担 当	係	図 番	
					2
群 馬 県 沼 田 市					