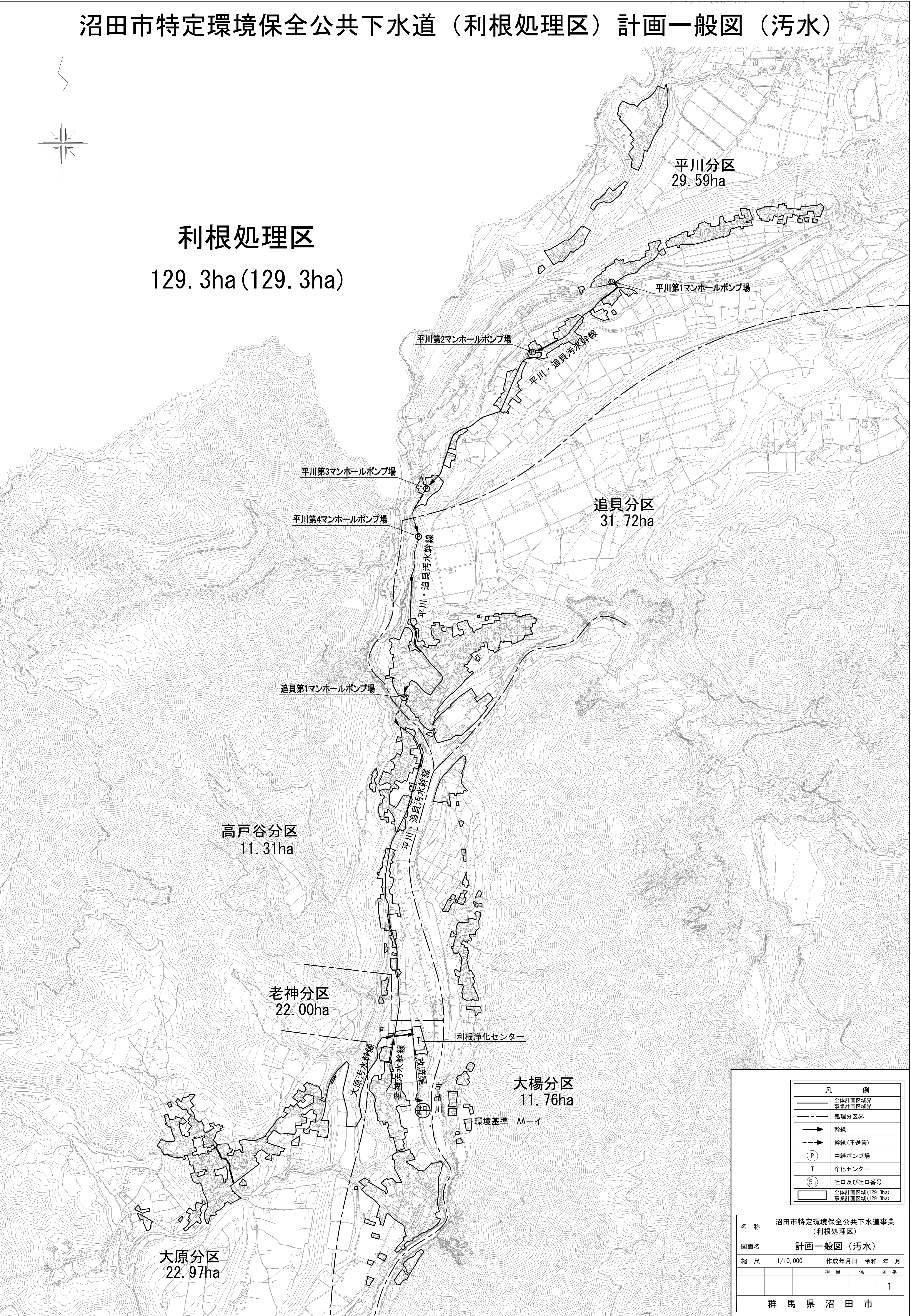


沼田市特定環境保全公共下水道（利根処理区）計画一般図（污水）

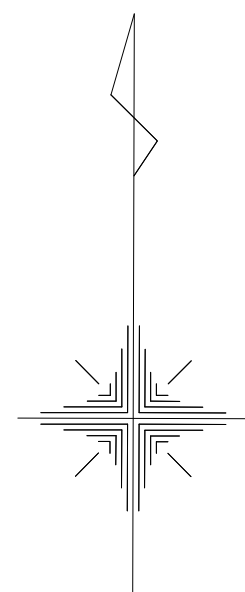


凡 例	
	全体計画区域界
	事業計画区域界
	処理分区界
	幹線
	幹線(圧送管)
	中継ポンプ場
	浄化センター
	吐口及び吐口番号
	全体計画区域(129.3ha)
	事業計画区域(129.3ha)

名 称	沼田市特定環境保全公共下水道事業 (利根処理区)			
図面名	計画一般図(污水)			
縮 尺	1/10,000	作成年月日	令和 年 月	
		担 当	係 図 番	
				1
群馬県沼田市				



## 沼田市特定環境保全公共下水道（利根処理区）新旧対照図（污水）



## 利根処理区

旧130.0ha (130.0ha)  
新129.3ha (129.3ha)

平川分区  
旧30.00ha  
新29.59ha

平川第1中継ポンプ場

平川第2中継ポンプ場

平川第3中継ポンプ場

平川第4中継ポンプ場

追貝分区  
旧32.00ha  
新31.72ha

追貝第1中継ポンプ場

高戸谷分区  
旧11.00ha  
新11.31ha











老神分区  
旧22.00ha  
新22.00ha

利根浄化センター

大楊分区  
旧11.70ha  
新11.76ha

環境基準 AA-イ

大原分区  
旧23.30ha  
新22.97ha

凡	例
	全体計画区域界 事業計画区域界
	処理分区域界
	幹線
	幹線(圧送管)
	中継ポンプ場
	浄化センター
	吐口及び吐口番号
	既全体計画区域(129. 3ha) 既事業計画区域(129. 3ha)
	追加区域 (0. 6ha)
	削除区域 (1. 3ha)

名 称	沼田市特定環境保全公共下水道事業 (利根処理区)				
図面名	新旧対照図 (汚水)				
縮 尺	1/10,000	作成年月日	令和	年	月
		担 当	係	図 番	
					2
群馬県沼田市					